

Форма № 5 – Тур

Федерация спортивного туризма -
объединение туристов Москвы



МАРШРУТНАЯ КНИЖКА № 1720

ТУРИСТСКОГО МАРШРУТА

Участники настоящего спортивного мероприятия
находятся под защитой:

Конституции Российской Федерации;
Федерального закона РФ "Об основах туристской
деятельности в Российской Федерации";
Закона "О физической культуре и спорте в РФ";
Федерация спортивного туризма России.



ДЛЯ
РОССИЙСКИХ
ПРОСТОРОВ!



WWW.NOVATOUR.RU

1. ОБЩИЕ СВЕДЕНИЯ

Группа туристов ФСТ ОТМ
(самостоятельная, организованная, учрежденная, территориального образования, субъекта РФ)

в составе 3 человек совершает

с «15» июля 2018 г. по «03» августа 2018 г.

Водное парусное путешествие категории сложности
(вид туризма)

в районе Ненецкого Автономного Округа следующий маршрут:

п. Усть-Кара - п. Амдерма - о. Вайтах -
- п. Амдерма - п. Усть-Кара

Руководитель группы КАЗАКОВ А.В.
(Фамилия И.О.)
8 916 519 5419

Зам. руководителя (для групп школьников и др.)

(Фамилия И.О.)

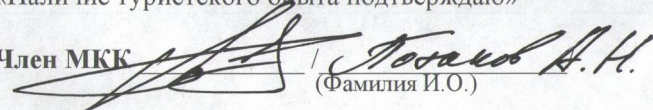
Тренер _____
(Фамилия И.О.)


2. СОСТАВ ГРУППЫ

№ п. п.	Фамилия, имя, отчество	Дата рождения	Место работы, должность, телефон, другие контактные реквизиты, паспортные данные (для погранзон)
1	КАЗАКОВ Артём Вячеславович	27.04.1979	г. Москва, ул. ...
2	КАЗАКОВА Анна Анатольевна	01.08.1974	г. Москва, ул. ...
3	Длинных Илья Владимирович	09.06.1974	г. Москва, ул. ...

«Наличие туристского опыта подтверждаю»

Член МКК


(Фамилия И.О.)

Домашний адрес, телефон, e-mail и другие контактные реквизиты	Туристский опыт* перечислить маршруты, совершенные по данному виду туризма с указанием районов и к.с. (У – уч-к, Р – рук-ль)	Обязанности в группе, распределение по средствам сплава и др. транспортным средствам	Роспись в знании: Правил**, техники безопасности, об опасностях для здоровья и жизни на маршруте
	Белое море (р), оз. Онега (р), п. Усть-Кара - о. Вайгач - п-ов Канин - г. Мезень (У)	КАПИТАН, руководитель	
	Белое море (У) оз. Онега (У)	ВРАЧ, ЗАВХОЗ	Каза
	Белое море (У) Онега (У)	МАТРОС	И

* По требованию МКК предъявляются справки о пройденных маршрутах или список ниток маршрутов, пройденных участниками и руководителем, заверенного нижестоящей МКК или другие материалы, подтверждающие туристский опыт

** Правила соревнований по спортивному туризму, часть 2.,

** Правила организации и прохождения спортивных туристских маршрутов

3.1. График движения по маршруту (заявленный)*


Даты	Дни пути	Участки маршрута	Км	Способы передвижения
15.07-16.07	1-2	п. Усть-Кара. Забриска, подготовка лодки	0	-
17.07-20.07	3-6	п. Усть-Кара - п. Андерсиа	150	Парус
21.07-22.07	7-8	п. Андерсиа - м. Белянский нос	130	Парус
23.07	9	м. Белянский нос - губа Долгая	50	Парус
24.07	10	губа Долгая, дрейфка	0	-
25.07	11	губа Долгая - губа Лявизина	100	Парус
26.07	12	губа Лявизина, дрейфка	0	-
27.07-28.07	13-14	губа Лявизина - п. Андерсиа	120	Парус
29.07-01.08	15-18	п. Андерсиа - п. Усть-Кара	150	Парус
02.08-07.08	19-20	п. Усть-Кара. сборка, отброс	0	-

Итого активными способами передвижения: 700 км

3.2. Изменения графика движения по маршруту, (согласованные с МКК¹⁾)

Даты	Дни пути	Участки маршрута	Км	Способы передвижения	Отметки о прохождении маршрута
					

3.3. График движения по запасному варианту.

Даты	Дни пути	Участки маршрута	Км	Способы передвижения
				

* При внесении изменений в 3.2 записывают те дни, в которых произведены изменения. Если маршрут согласован без изменений, то делают запись "Без изменений".

4. СХЕМА МАРШРУТА *



* На схеме наносят маршрут движения, даты и места почивок, запасные варианты и аварийные выходы. По требованиям МКК добавляется картографический материал.

5. СЛОЖНЫЕ УЧАСТКИ МАРШРУТА И СПОСОБЫ ИХ ПРЕОДОЛЕНИЯ

1. Прогнозание участков открытого моря в соответствии с полученными прогнозами и тщательным планированием мест аварийного выхода на берег
2. Аварийные безостановочные переходы (2-3 суток) только при благоприятных погодных условиях (ветер не более 5 м/с, волна высотой не более 0,7 м)

6. АВАРИЙНЫЕ ВЫХОДЫ С МАРШРУТА

- 1) Поселок Амдерма
- 2) Поселок Варандей

7. МАТЕРИАЛЬНОЕ ОБЕСПЕЧЕНИЕ ГРУППЫ

Необходимый набор продуктов питания имеется.
Общественное, личное снаряжение в достаточном количестве имеется.

Специальное снаряжение

Групповое		Личное	
Наименование*	количество	наименование	количество
КАТАШАРКА Тайфун	1	СПАЛЬНИК	3
GPS (с картой)	2	Коорик	3
Iridium	1	СПАСИНАГ	3
ПАЛАТКА, ГЕБЕКА РОУФОН	1	Термос	2

* для водных маршрутов делается запись: спортивное туристское судно.

Необходимый ремонтный набор имеется.

Необходимый набор лекарств в медицинской аптечки имеется.

Весовые характеристики груза, взятого на маршрут:

Наименование	На 1 человека	На группу в 3 чел.
Продукты (всего / в день)	8 / 0,4 кг	24 кг
Групповое снаряжение	100 кг	300 кг
Личное снаряжение	10 кг	30 кг
Всего:	118 кг	354 кг

Максимальная нагрузка на одного мужчину 50 кг

женщину 20 кг

Сведения, изложенные в разделах 1-7, подтверждаю

Руководитель маршрута ЖК (подпись) КАЗАНОВ А.В. (Фамилия И.О.)

Дата заполнения маршрутной книжки «13» июня 2018 г.

8. ХОДАТАЙСТВО МКК

Председателю МКК _____
(наименование вышестоящей МКК)

В связи с отсутствием полномочий у маршрутно-квалификационной комиссии _____ просим Вас
(наименование)

рассмотреть заявочные материалы и дать по ним свое заключение.
Предварительное рассмотрение произведено нашей комиссией

« _____ » _____ 20 ____ г.

Председатель МКК _____
(подпись) (Фамилия И.О.)

Штамп МКК

Адрес МКК:

Тел./факс _____

e-mail: _____ (обязателен)

Фамилия имя отчество председателя _____



9. РЕЗУЛЬТАТЫ РАССМОТРЕНИЯ В МАРШРУТНО-КВАЛИФИКАЦИОННОЙ КОМИССИИ

Маршрутно-квалификационная комиссия

_____ (наименование комиссии)

В

составе _____

_____ (Фамилия И.О.)

с участием Торчилов А.Н. Асротыняев М.А.
_____ (Фамилия И.О.)

рассмотрев материалы заявленного маршрута группы под руководством

Казанова А.В.
_____ (Фамилия И.О.)

считает, что (ненужное зачеркнуть):

1. Маршрут соответствует (не соответствует) заявленной категории сложности
2. Туристический опыт руководителя группы соответствует (не соответствует) технической сложности маршрута.
3. Туристический опыт участников группы соответствует (не соответствует) технической сложности маршрута.
4. Заявочные материалы отвечают (не отвечают) установленным требованиям.
5. Другие замечания: нет

Группе назначается (не назначается) контрольная проверка на местности _____

_____ (где, когда и по каким вопросам)

10. РЕЗУЛЬТАТЫ ПРОВЕРКИ ГРУППЫ НА МЕСТНОСТИ

Группа в составе:

Руководитель _____

_____ (Фамилия И.О.)

участники: _____

_____ (Фамилия И.О.)

прошла проверку « » _____ 20 ____ г., _____
(место проведения)

по следующим вопросам: _____

Результаты проверки: _____

Проверяющий _____

_____ (подпись)

_____ (Фамилия И.О.)

11. ЗАКЛЮЧЕНИЕ МАРШРУТНО-КВАЛИФИКАЦИОННОЙ КОМИССИИ

11.1 Группа под руководством Казанова А.В.
_____ (Фамилия И.О.)

имеет (не имеет) право совершить данный маршрут.

Особые указания: нет

11.2. Срок сдачи отчета о маршруте до « » _____ 20 ____ г.
в объеме _____

11.3. Адреса и реквизиты для связи с поисково-спасательной службой района маршрута (ПСС, ПСО) (адреса консульств - для маршрутов вне территории России): _____

12. КОНТРОЛЬНЫЕ ПУНКТЫ И КОНТРОЛЬНЫЕ СРОКИ

О прохождении маршрута группа должна сообщить

1. Разанской Н.М. по адресу: _____

(имя)

тел. 8 916 107 8221 e-mail: _____

2. _____ по адресу: _____

(имя)

тел. _____ e-mail: _____

из п. Усть-Кара до «8» августа 20 18 г.

из п. Аидерча до «3» августа 20 18 г.

Средства связи группы на маршруте: Тел. _____

Время сеанса связи _____

Председатель МКК _____

Члены МКК

Штамп МКК

«13» _____ 20 18 г.

13. ОТМЕТКА ПСС (ПСО)

Штамп ПСС (ПСО)

14. РЕШЕНИЕ МКК О ЗАЧЕТЕ МАРШРУТА

Пройденный маршрут оценен _____ категорией сложности.

Справки выданы в количестве 3 шт.

Председатель МКК _____

Штамп МКК



КЕМПИНГ-ЛАГЕРЬ

ТАМЕРЛАН

ООО "Медиа-спорткомплекс"
38550, Республика Адыгея, г. Майкоп
ул. Гоголя, д. 2, оф. 202
gosport2000@gmail.com
www.SportRF.com

Это уникальный полигон для различных видов туризма.

Наличие естественных препятствий, необходимых для всех видов туристских мероприятий, а также горная местность, позволяющая совершать спортивные путешествия от 1-й до 5-й категории сложности, – вот, что привлекает сюда туристов. В окрестностях лагеря "Тамерлан" имеются скалодромы для скальных занятий, горные реки для занятий по водному сплаву и ТВТ. Снежные и ледяные занятия проводятся в учебно-тренировочном походе на ледных горах Физт. Противостоящая обработка территории, сертифицированная вода, транспортная доступность, спортивные карты региона – прекрасные условия для проведения всевозможных слетов и соревнований!

Мы всегда рады нашим гостям !!!

ЧТО мы предлагаем?

Безопасную охраняемую площадку;
Комфортное размещение в оборудованном палаточном лагере (имеется туалет, душ);
Адаптированную под вас экскурсионную программу;
Адаптированные под вас туристские маршруты;
Трёхразовое питание на территории лагеря;
Консультации профессиональных инструкторов;
Прокат туристского инвентаря;
Организация прохождения туристских нормативов на значки «Юный турист России», «Турист России», а также спортивных разрядов по туризму;
Скалодром, батут, прокат велосипедов, игровые площадки;
Веревочная полоса препятствий «Робинзон».

www.SportRF.ru

Instagram: tamerlancamp

#tamerlancamp

